

**Aanwijzingsbesluit van de voorzitter van Veiligheidsregio Zaanstreek-Waterland inhoudende voorschriften ter aanwijzing van gebieden of locaties zoals bedoeld in artikel 2.5 Noodverordening COVID-19 Veiligheidsregio Zaanstreek-Waterland van 3 april 2020**

De voorzitter van Veiligheidsregio Zaanstreek-Waterland,

gelet op artikel 39, eerste lid van de Wet veiligheidsregio's, artikel 2.5 van de Noodverordening COVID-19 Veiligheidsregio Zaanstreek-Waterland d.d. 3 april 2020,

Overwegende dat:

- de voorzitter van Veiligheidsregio Zaanstreek-Waterland ingevolge artikel 2.5 van de noodverordening COVID-19 gebieden of locaties kan aanwijzen waarvoor een verbod of een beperking van het gebruik geldt;
- op de in de bijlage aangewezen locaties het 1,5 meter afstandscriterium niet wordt c.q. redelijkerwijs niet kan worden nageleefd;

Besluit:

Vast te stellen het "Besluit aanwijzing gebieden en locatie Noodverordening COVID-19 Veiligheidsregio Zaanstreek-Waterland, d.d. 9 april 2020"

Artikel 1. Verboden gebied en locaties

1. Als verboden gebieden en locaties worden aangewezen de gebieden en locaties genoemd in de bijlage bij dit aanwijzingsbesluit.
2. Dit verbod of beperking geldt niet voor:
  - a. bewoners van woningen die zijn gelegen in het gebied of de locatie;
  - b. personen die in het gebied of de locatie noodzakelijke werkzaamheden verrichten;
  - c. de algemene uitzonderingen genoemd in artikel 3.1 van de noodverordening COVID-19 Veiligheidsregio Zaanstreek-Waterland 3 april 2020.

Artikel 2. Werkingssfeer

Deze aanwijzing is van toepassing op het grondgebied van de gemeenten die behoren tot de Veiligheidsregio Zaanstreek-Waterland te weten Zaanstad, Wormerland, Oostzaan, Purmerend, Landsmeer, Beemster, Edam-Volendam en Waterland.

Artikel 4. Citeertitel

Dit aanwijzingsbesluit kan worden aangehaald als: Aanwijzingsbesluit gebieden en locaties Noodverordening COVID-19 Veiligheidsregio Zaanstreek-Waterland 9 april 2020.

Artikel 5. Inwerkingtreding

Dit aanwijzingsbesluit wordt bekendgemaakt op de website van Veiligheidsregio Zaanstreek-Waterland en treedt onmiddellijk na de bekendmaking in werking.

Artikel 6. Intrekking vorig aanwijzingsbesluit

Het aanwijzingsbesluit, d.d. 4 april 2020, wordt ingetrokken.

Vastgesteld op 9 april 2020  
De voorzitter van de Veiligheidsregio Zaanstreek-Waterland

A handwritten signature in blue ink, consisting of several loops and a long horizontal stroke.

J. Hamming

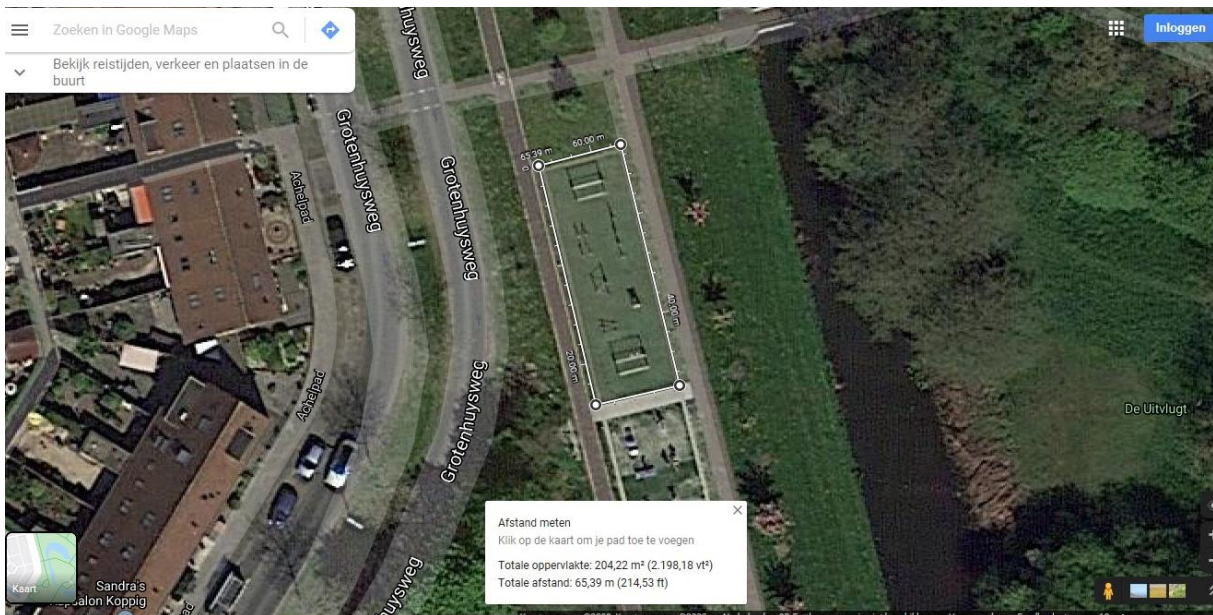
In de bijlage worden de gebieden en locaties genoemd waarvoor een verbod dan wel beperking van het gebruik geldt.

Bijlage bij “Aanwijzingsbesluit gebieden en locaties Noodverordening COVID-19  
Veiligheidsregio Zaanstreek-Waterland 9 april 2020”

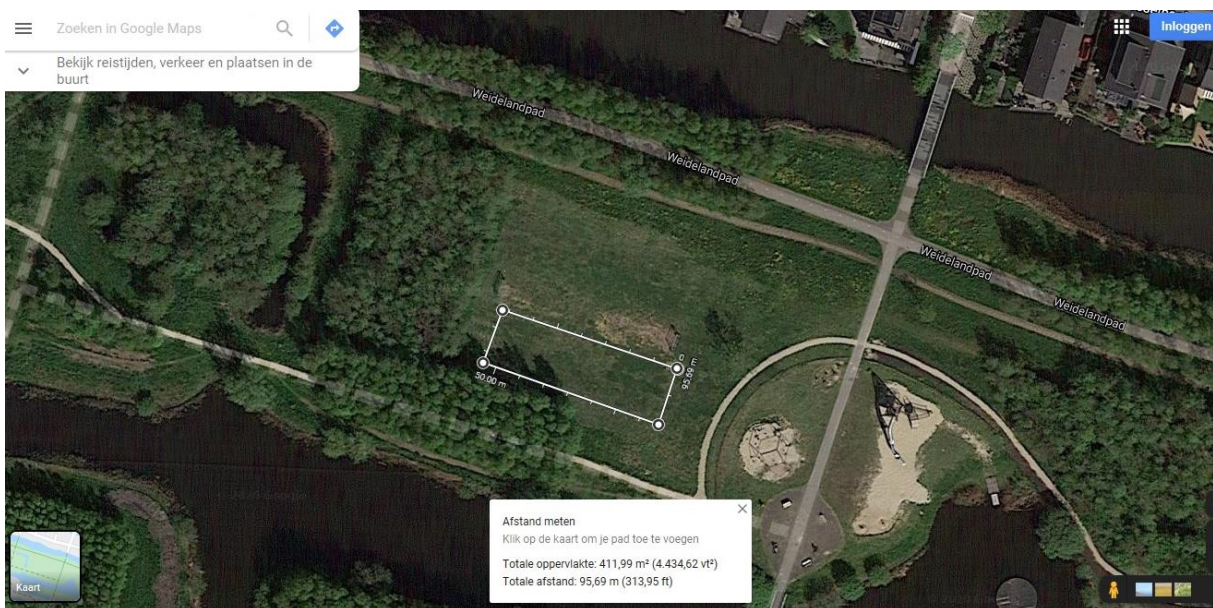
OVERZICHT GEBIEDEN EN LOCATIES

Purmerend:

- Calisthenics park speelplaats achter Houtbaai (locatie moet goed omschreven)

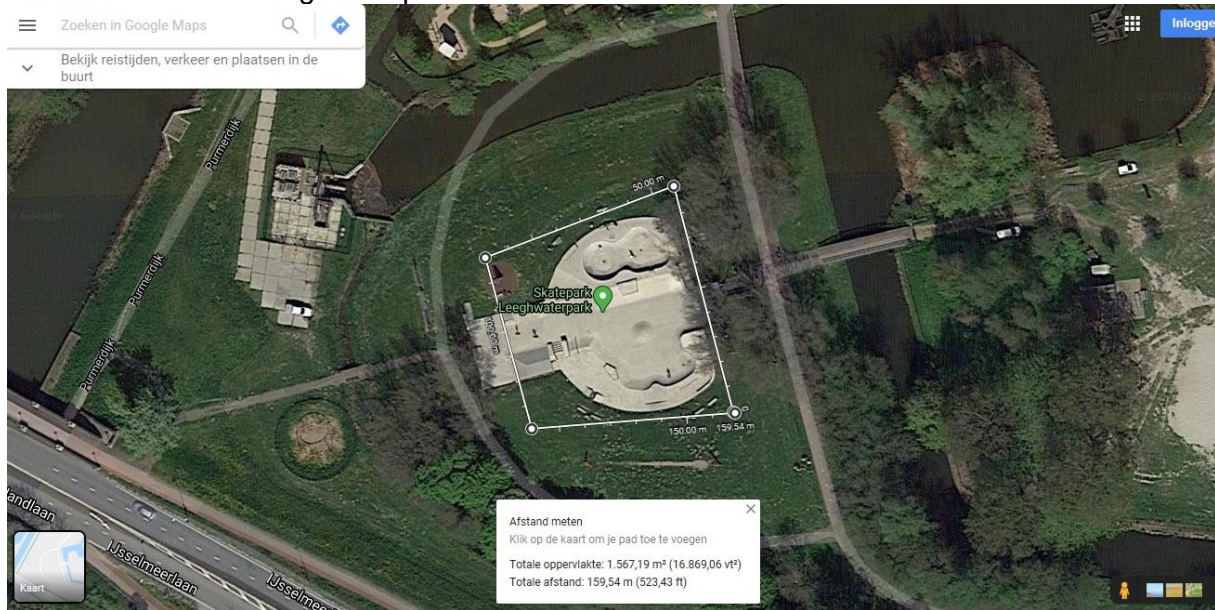


- Park de Uitvlugt ter hoogte van de trainingstoestellen

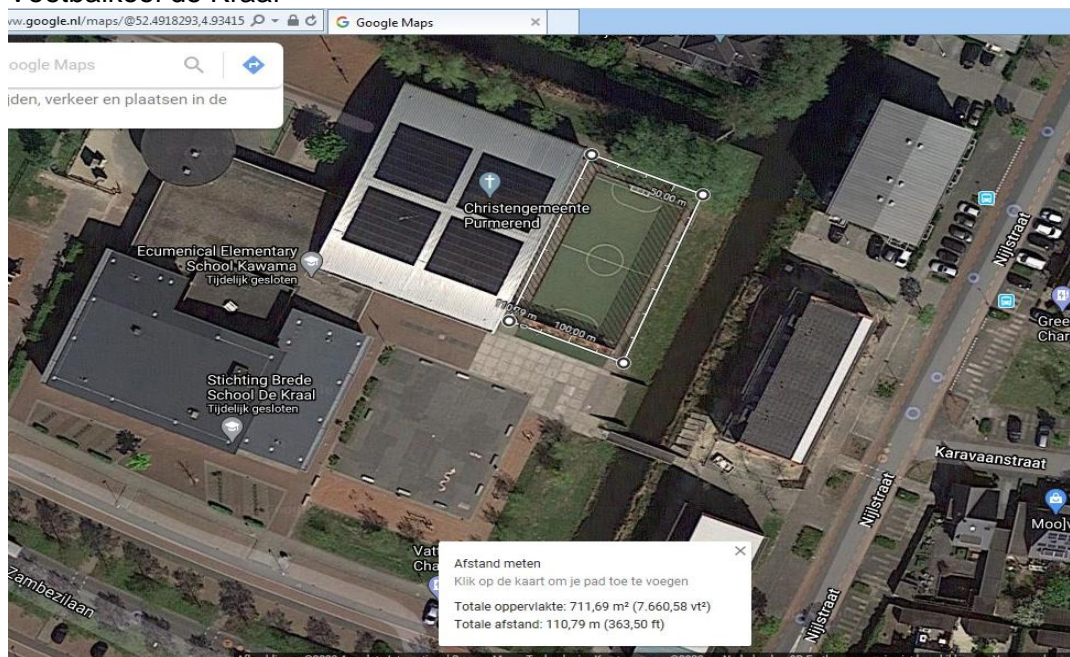




- **Skatebaan Leeghwaterpark**

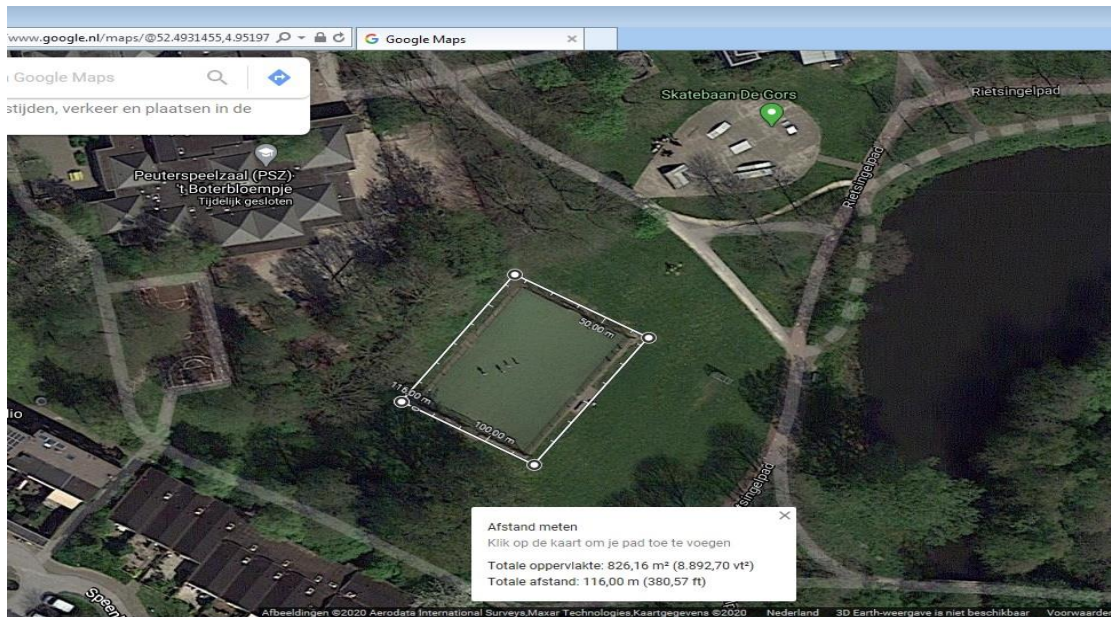


- **Voetbalkooi de Kraal**

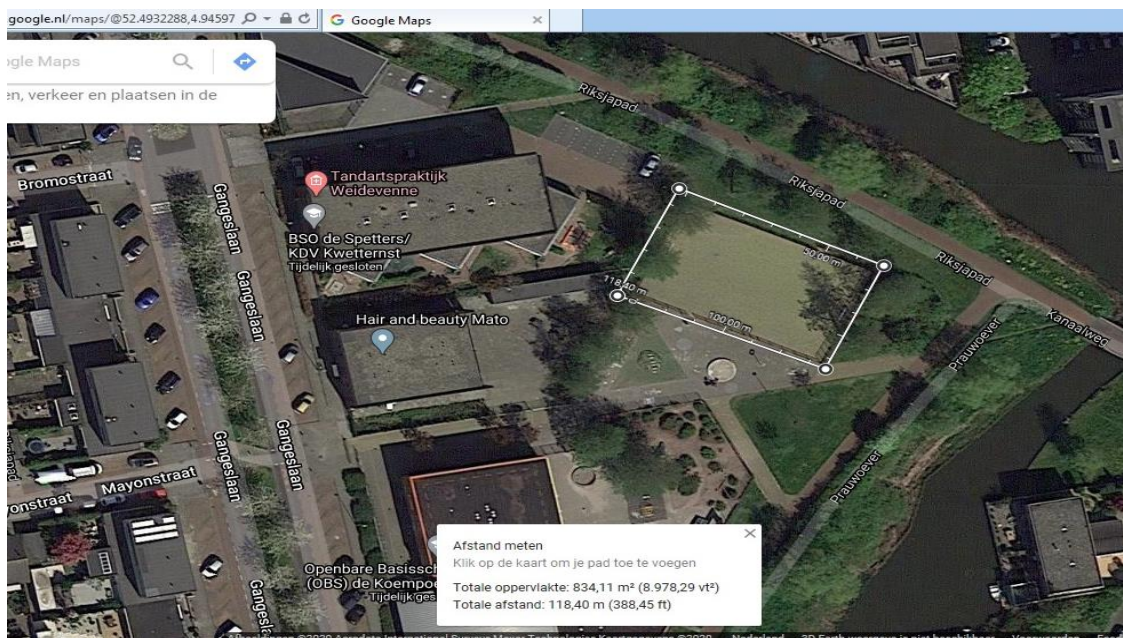




- Voetbalkooi Gorsebos

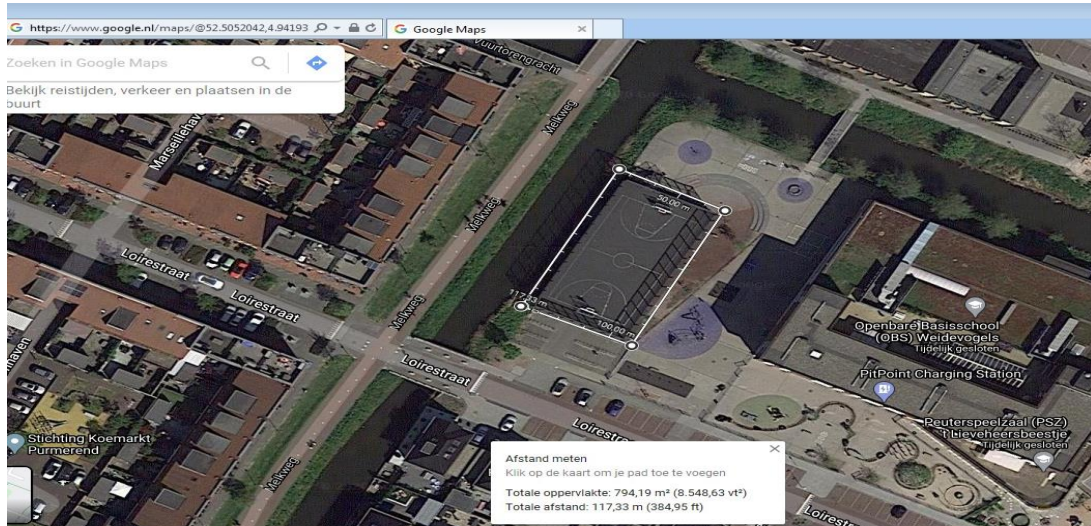


- Voetbalkooi Kompoelaan

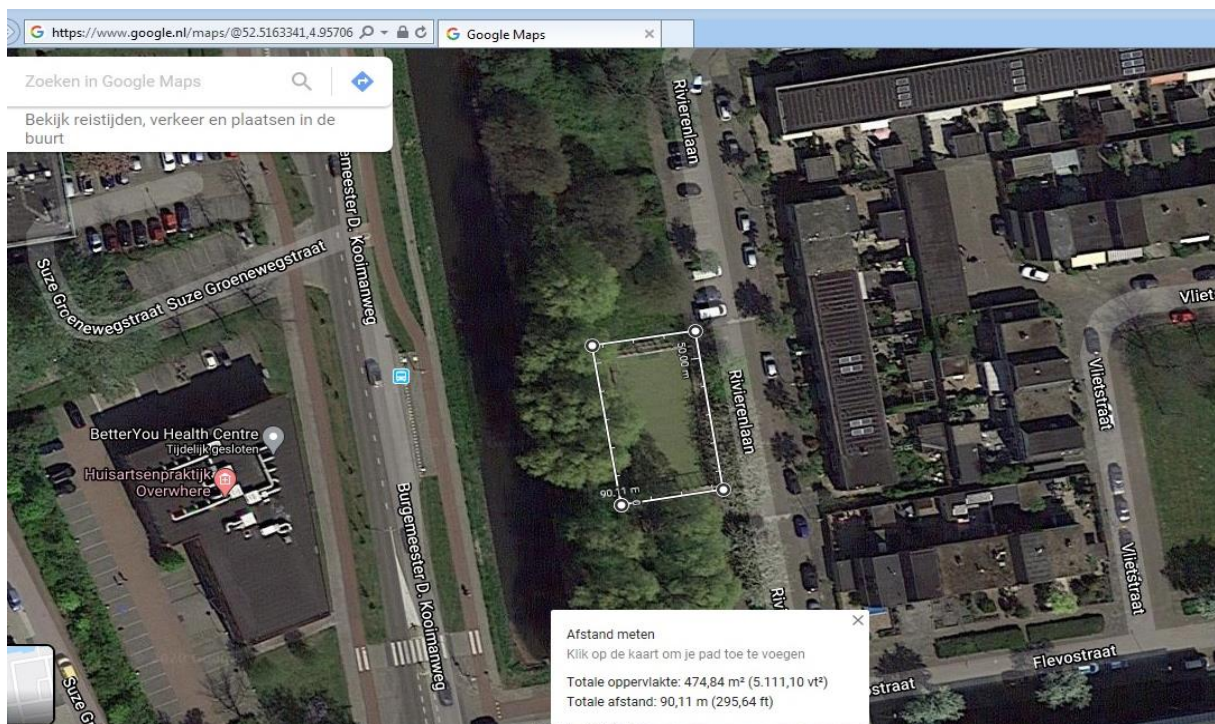




- Voetbalkooi Loirestraat



- Voetbalkooi Rivierenlaan

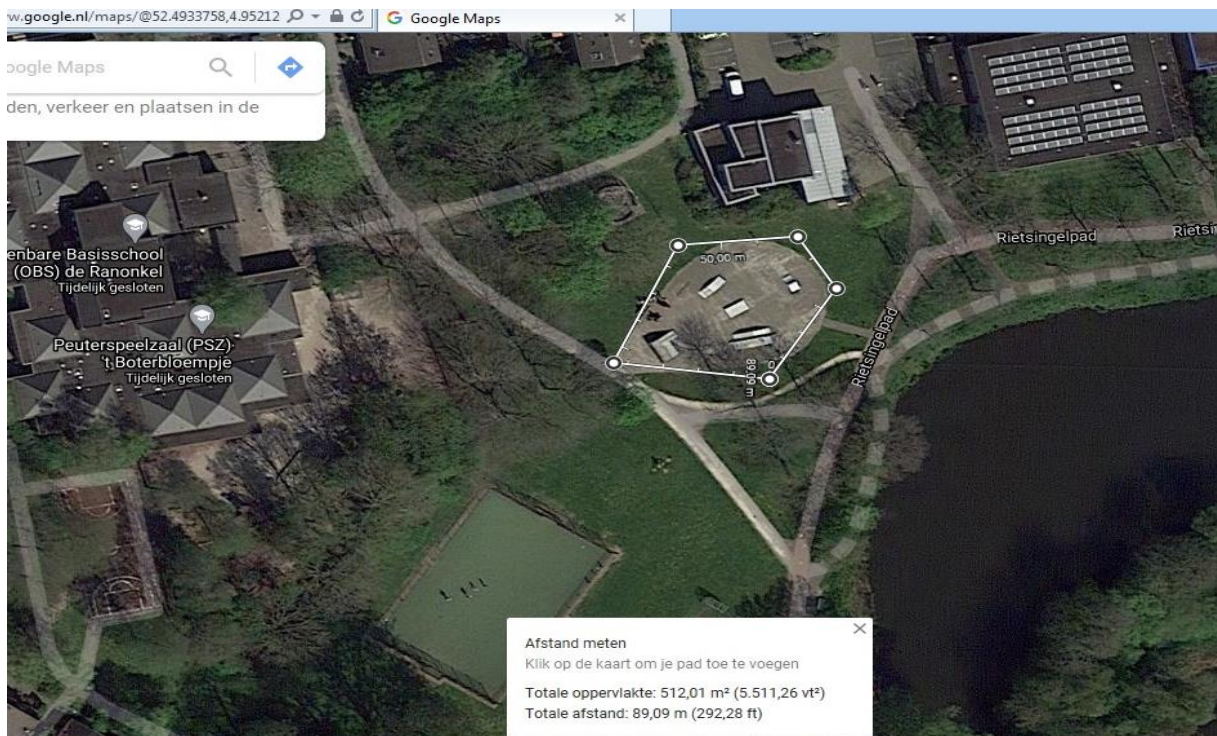




- Voetbalkooi Zeisstraat



- Skatebaan Gorsebos





## Zaanstad

- Cruijff Court Veldbloemenweg



- Cruijff Court Morgensterstraat





- Zaanse Schans:

**Werkingsduur:** De aanwijzing voor het gebied Zaanse Schans geldt van donderdag 9 april 2020 vanaf 23.59 uur tot en met maandag 13 april 2020, tijdstip 23.59 uur.



- Skatepark onder A8 brug



- Skatepark de Tribune bij de Parkrijklaan in Assendelft



- Krajicek Playground Poelenburg



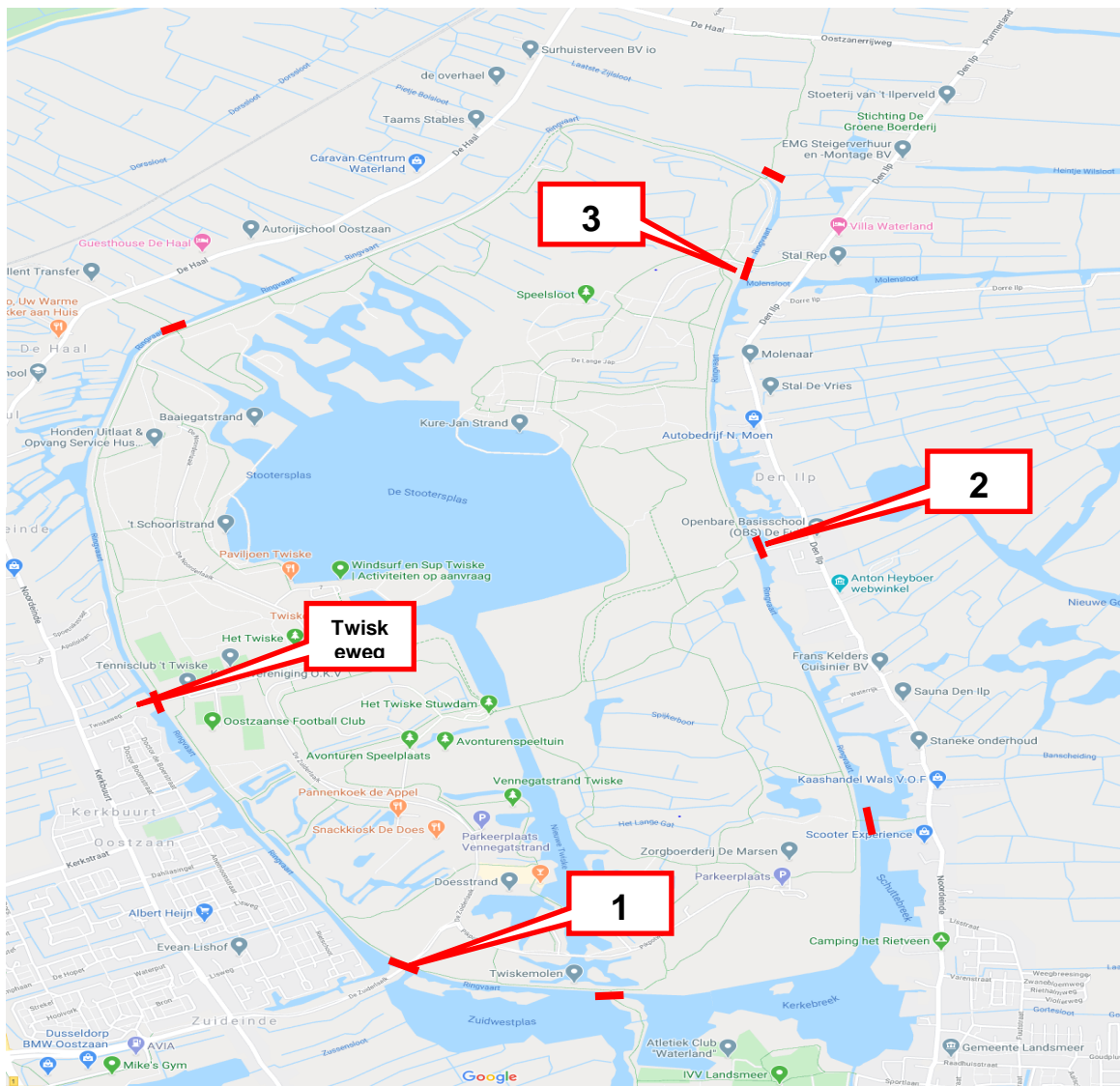


## Oostzaan/Landsmeer

- De vier parkeerplaatsen rond het gebied bij het Twiske: de Zuiderlaaik, Polderweg, Lange Jap en Twiskeweg

Naast bestemmingsverkeer is eveneens toegestaan de bedrijfsvoering vanuit de Honden Uitlaat Service (HUS) middels drie ontheffingen voor klanten die hun hond willen brengen.

**Werkingsduur:** De aanwijzing voor de parkeerplaatsen rond het Twiske geldt tot en met dinsdag 14 april 2020 20.00 uur .



## Waterland

- Parkeerterrein Hemmeland Monnickendam

**Werkingsduur:** De aanwijzing voor de Parkeerplaats Hemmeland Monnickendam geldt van donderdag 9 april 2020 vanaf 23.59 uur tot dinsdag 14 april 2020 tot en met 12.00 uur.



Hoofd in- en uitgang (gele pijlen) afsluiten met rood-witte schrikhekken met verkeersborden C1.



- Parkeerterrein Marken

**Werkingsduur:** De aanwijzing voor de Parkeerplaats Marken geldt van donderdag 9 april 2020 vanaf 23.59 uur tot dinsdag 14 april 2020 tot en met 12.00 uur.



Hoofd in- en uitgang (gele pijlen) afsluiten met rood-witte schrikhekken met verkeersborden C1.

- Parkeerterrein Nes (tussenliggende weg parkeerterrein Marken/parkeerterrein Nes meegenomen)

**Werkingsduur:** De aanwijzing voor de Parkeerplaats Nes geldt van donderdag 9 april 2020 vanaf 23.59 uur tot dinsdag 14 april 2020 tot en met 12.00 uur.





- Afsluiting wegen Waterland voor motoren.  
**Werkingsduur:** De aanwijzing voor de wegen binnen Waterland met het verbod voor motoren geldt van donderdag 9 april 2020 vanaf 23.59 uur tot dinsdag 14 april 2020 tot en met 12.00 uur.



1. Broek in Waterland, ter hoogte van Eilandweg
2. Monnickendam, net voor de hefbrug, Bernhardlaan
3. Monnickendam, Nieuwedam voor de sluis
4. Katwoude, Hoogedijk ter hoogte van Leek/Gemeentewerf
5. Katwoude, Hoogedijk, nabij de molen
6. Amsterdam, Uitdammerdijk
7. Broek in Waterland, Middenweg

RVV-borden toepassen C11 (verboden in te rijden voor motoren)


Locatie 1: Eilandweg Broek in Waterland, ter hoogte van (nieuwe) brandweerpost



Wegbeheerder: de gemeente Waterland



Locatie 2: N247, net voor de Hefbrug Monnickendam



Alternatieve locatie voor de afslag Monnickendam

Wegbeheerder: het Hoogheemraadschap  
Optie: wegbeheerder: de provincie NH


Locatie 3: Nieuwendam Monnickendam



Wegbeheerder: de gemeente Waterland




Locatie 4: Hoogedijk Katwoude



Wegbeheerder: het Hoogheemraadschap


Locatie 5: Hoogedijk, kant Edam-Volendam



Wegbeheerder: het Hoogheemraadschap




Locatie 6: Uitdammerdijk net voor Uitdam voor het komportaal.



Wegbeheerder: Gemeente Waterland / Hoogheemraadschap

Alternatief locatie 6: aan begin van Uitdammerdijk in de gemeente Amsterdam



Wegbeheerder: Gemeente Amsterdam



Locatie 7: Middenweg Broek in Waterland

